





# AGLOMERACJA TRZEBNICA

## Schemat podziału map

Skala 1: 15000 

### Legenda:

-  granica aglomeracji
-  kanalizacja - sieć głównych kolektorów grawitacyjnych i tłocznych
-  ujęcie wód podziemnych ze strefą ochrony bezpośredniej
-  oczyszczalnia ścieków komunalnych

