

**UCHWAŁA NR IV/25/24
RADY MIEJSKIEJ W TRZEBNICY**

z dnia 26 lipca 2024 r.

w sprawie przystąpienia do sporządzenia zmiany miejscowego planu zagospodarowania przestrzennego dla miasta Trzebnica w rejonie ulic: Oleśnickiej, Harcerskiej, Wesolej, 3- go Maja, Leśnej, J. Korczaka, Armii Krajowej, gen. L. Okulickiego, gen. W. Sikorskiego, gen. S. Roweckiego - Grota, Szarych Szeregów, Łąkowej i Wrocławskiej.

Na podstawie art. 18 ust. 2 pkt 15 ustawy z dnia 8 marca 1990 roku o samorządzie gminnym (tekst jednolity Dz. U. z 2024, poz. 609 z późn. zm.) oraz art. 3 ust. 1, art. 14 ust. 1 oraz art. 27 ustawy z dnia 27 marca 2003 roku o planowaniu i zagospodarowaniu przestrzennym (tekst jednolity Dz. U. z 2023, poz. 977 z późn. zm.) Rada Miejska w Trzebnicy uchwała, co następuje:

§ 1. Przystępuje się, w oparciu o analizy przeprowadzone na podstawie art. 14 ust. 5 ustawy z dnia 27 marca 2003 roku o planowaniu i zagospodarowaniu przestrzennym, do sporządzenia zmiany miejscowego planu zagospodarowania przestrzennego dla miasta Trzebnica w rejonie ulic: Oleśnickiej, Harcerskiej, Wesolej, 3- go Maja, Leśnej, J. Korczaka, Armii Krajowej, gen. L. Okulickiego, gen. W. Sikorskiego, gen. S. Roweckiego - Grota, Szarych Szeregów, Łąkowej i Wrocławskiej, zatwierdzonego Uchwałą nr XXIX/330/17 Rady Miejskiej w Trzebnicy z dnia 4 sierpnia 2017 r. (Dz.Urz.Woj.2017.3444), a następnie zmienionego uchwałami - nr XLI/471/18 Rady Miejskiej w Trzebnicy z dnia 4 czerwca 2018 r. (Dz.Urz.Woj.2018.3118), nr V/54/19 Rady Miejskiej w Trzebnicy z dnia 12 marca 2019 r. (Dz.Urz.Woj.2019.1944) oraz nr LVI/531/23 Rady Miejskiej w Trzebnicy z dnia 31 lipca 2023 r. (Dz.Urz.Woj.2023.4611).

§ 2. Zakres obszaru objętego zmianą planu określa załącznik do niniejszej uchwały.

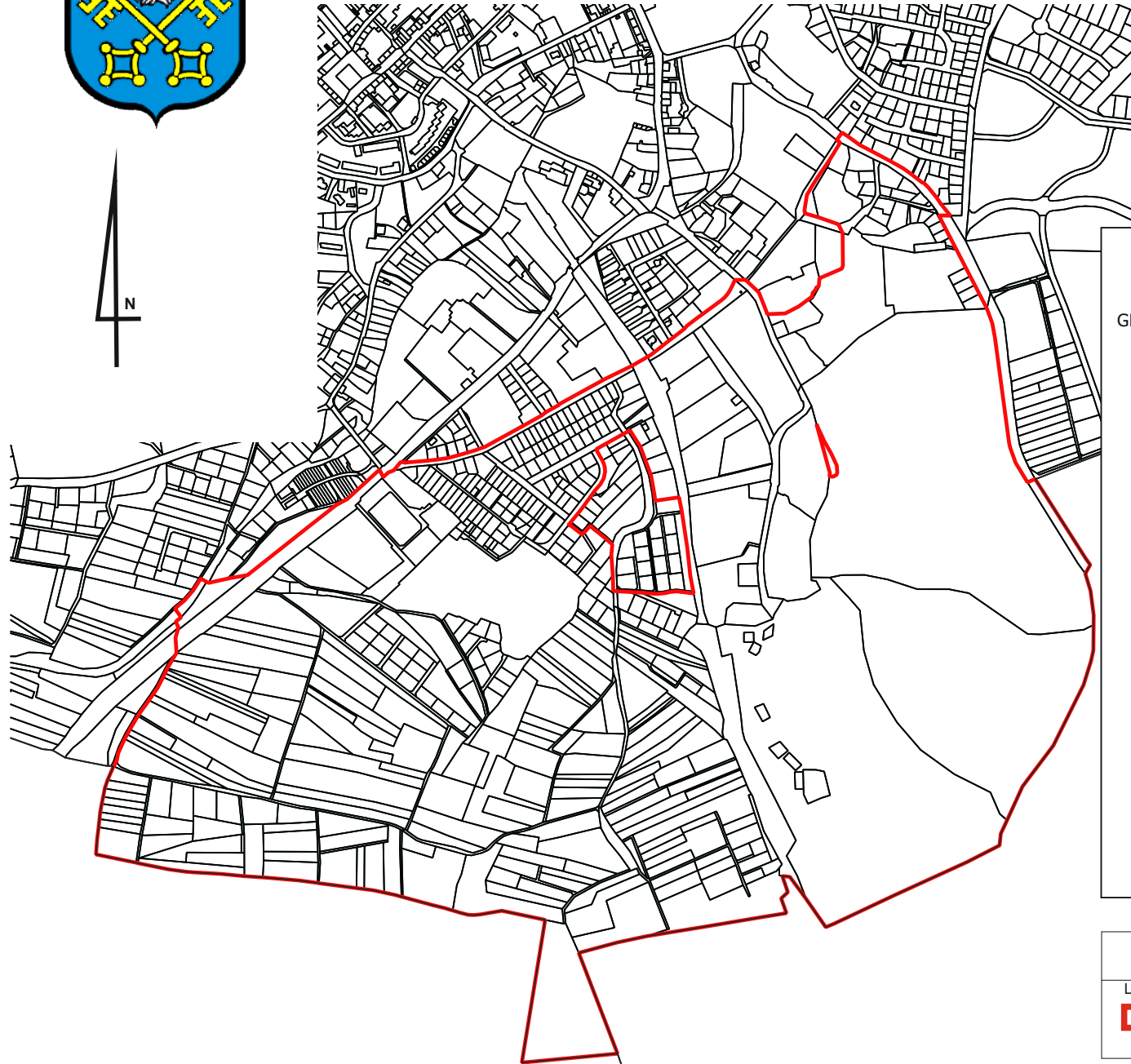
§ 3. Zakres ustaleń miejscowego planu zagospodarowania przestrzennego będzie zgodny z art. 15 i 16 ustawy z dnia 27 marca 2003 roku o planowaniu i zagospodarowaniu przestrzennym.

§ 4. Wykonanie uchwały powierza się Burmistrzowi Gminy Trzebnica.

§ 5. Uchwała wchodzi w życie z dniem jej podjęcia.

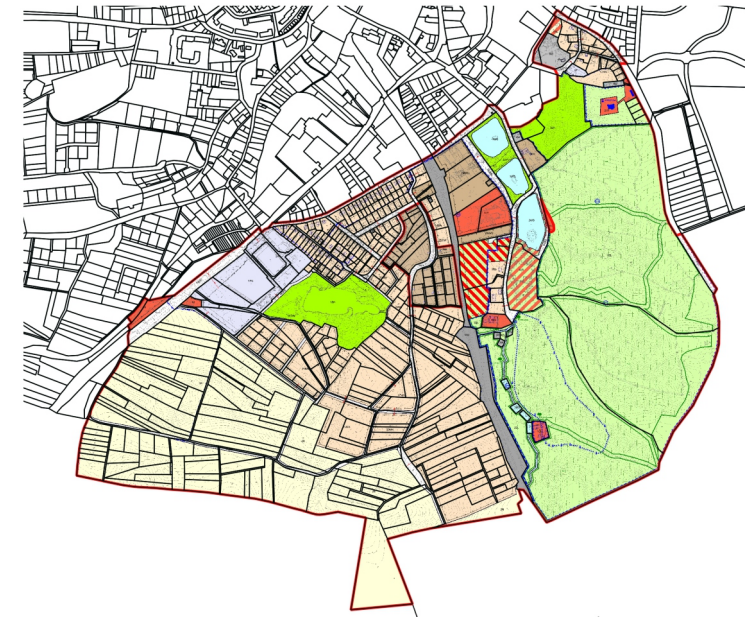
Przewodniczący Rady
Miejskiej w Trzebnicy

Mateusz Stanisz




Załącznik do uchwały Nr IV/25/24
Rady Miejskiej w Trzebnicy
z dnia 26 lipca 2024 r.

MIEJSKOWY PLAN ZAGOSPODAROWANIA PRZESTRZENNEGO
DLA MIASTA TRZEBNICA W REJONIE ULIC: OLEŚNICKIEJ, HARCERSKIEJ,
WESOŁEJ, 3- GO MAJA, LEŚNEJ, J. KORCZAKA, ARMII KRAJOWEJ,
GEN. L. OKULICKIEGO, GEN. W. ŚIKORSKIEGO, GEN. S. ROWECKIEGO - GROTA,
SZARYCH SZEREGÓW, ŁĄKOWEJ I WROCŁAWSKIEJ
(Uchwała nr XXXIX/330/17 Rady Miejskiej w Trzebnicy z dn. 04.08.2017 r.)



zakres opracowania zmiany miejscowego planu zagospodarowania przestrzennego

Legenda:

 - granica obszaru objętego opracowaniem