

UCHWAŁA NR XLV/459/22 RADY MIEJSKIEJ W TRZEBNICY

z dnia 29 listopada 2022 r.

w sprawie uchwalenia miejscowego planu zagospodarowania przestrzennego dla części terenu we wsi Taczów Mały

Na podstawie art. 18 ust. 2 pkt 5 ustawy z dnia 8 marca 1990 r. o samorządzie gminnym (j.t. Dz. U. z 2022 r. poz. 559 ze zm.) oraz art. 20 ust. 1 ustawy z dnia 27 marca 2003 r. o planowaniu i zagospodarowaniu przestrzennym (j.t. Dz. U. z 2022 r. poz. 503 ze zm.) oraz w związku z Uchwałą Nr XXIII/257/21 Rady Miejskiej w Trzebnicy z dnia 25 marca 2021 r. w sprawie przystąpienia do sporządzenia miejscowego planu zagospodarowania przestrzennego dla części terenu we wsi Taczów Mały, po stwierdzeniu, że plan nie narusza ustaleń Studium uwarunkowań i kierunków zagospodarowania przestrzennego Gminy Trzebnica przyjętego Uchwałą nr XVIII/195/2000 przez Radę Gminy w Trzebnicy z dnia 29 czerwca 2000 r. ze zm., Rada Miejska w Trzebnicy uchwała co następuje:

Rozdział 1. Ustalenia wstępne

§ 1. 1. Uchwała się miejscowy plan zagospodarowania przestrzennego dla części terenu we wsi Taczów Mały, obejmujący obszar w granicach przedstawionych na rysunku planu stanowiącym załącznik nr 1 do uchwały, zwany dalej planem.

2. Załącznikami do uchwały są:

- 1) rysunek planu w skali 1:1000, stanowiący załącznik nr 1, będący integralną częścią uchwały;
- 2) rozstrzygnięcie o sposobie rozpatrzenia uwag wniesionych do projektu planu, stanowiące załącznik nr 2 do uchwały;
- 3) rozstrzygnięcie o sposobie realizacji, zapisanych w planie, inwestycji z zakresu infrastruktury technicznej, które należą do zadań własnych gminy, oraz zasadach ich finansowania, zgodnie z przepisami o finansach publicznych, stanowiące załącznik nr 3 do uchwały;
- 4) dane przestrzenne, o których mowa w art. 67a ust. 2 ustawy z dnia 27 marca 2003 r. o planowaniu i zagospodarowaniu przestrzennym, stanowiące załącznik nr 4 do uchwały.

§ 2. Określenia stosowane w uchwale oznaczają:

- 1) **dach płaski** – należy przez to rozumieć dach o kącie nachylenia połaci dachowych nie większym niż 15°;
- 2) **dach symetryczny** – należy przez to rozumieć dach o jednakowym kącie nachylenia głównych połaci dachowych;
- 3) **elementach technicznego wyposażenia drogi** - należy przez to rozumieć urządzenia odwadniające oraz odprowadzające wodę, urządzenia oświetleniowe, obiekty i urządzenia obsługi uczestników ruchu, urządzenia techniczne drogi, kanały technologiczne w pasie drogowym;
- 4) **infrastruktura techniczna** – należy przez to rozumieć naziemne lub podziemne, dystrybucyjne przewody lub urządzenia wodociągowe, kanalizacyjne, ciepłownicze, elektryczne, gazowe lub telekomunikacyjne;
- 5) **nieprzekraczalna linia zabudowy** – należy przez to rozumieć linię, której elewacja nie przekroczy od strony określonej w planie miejscowym po zewnętrznym obrysie ściany projektowanego budynku, przy czym powyższa zasada nie dotyczy:
 - a) urządzeń infrastruktury technicznej,
 - b) części budynku, które w całości znajdują się pod ziemią,
 - c) takich części budynku wystających przed elewację jak: balkony, wykusze, zadaszenia, elementy dachu oraz innych części budynku pod warunkiem, że powyższe elementy będą zlokalizowane powyżej pierwszej kondygnacji i jednocześnie nie przekroczą określonej w planie miejscowym linii zabudowy o więcej niż 1,5 m,

- d) schodów do budynku, pochylni, dla których dopuszcza się odstępstwo maksymalnie 1,5 m,
- e) ocieplenia;
- 6) **przeznaczenie terenu** – należy przez to rozumieć jedyne możliwe przeznaczenie będące formą zagospodarowania terenu oraz obiektów z nim związanych;
- 7) **przeznaczenie podstawowe terenu** – należy przez to rozumieć część przeznaczenia terenu, która powinna dominować w danym terenie;
- 8) **przeznaczenie uzupełniające terenu** – należy przez to rozumieć przeznaczenie inne niż podstawowe, które uzupełnia lub wzbogaca przeznaczenie podstawowe i nie może występować samodzielnie na działce;
- 9) **teren** – należy przez to rozumieć obszar o określonym przeznaczeniu i zasadach zagospodarowania, wydzielony na rysunku planu liniami rozgraniczającymi i oznaczony symbolem;
- 10) **uchwała** – należy przez to rozumieć niniejszą uchwałę;
- 11) **urządzenia towarzyszące** - należy przez to rozumieć infrastrukturę techniczną, dojazdy i dojścia, parkingi, budynki garażowe, gospodarcze i gospodarczo-garażowe, wiaty, altany i zadaszenia;
- 12) **usługi nieuciążliwe** - należy przez to rozumieć usługi o lokalnym zasięgu takie jak: handel detaliczny, gastronomia, rzemiosło, kultura i rozrywka, biura, nie zaliczone do inwestycji mogących zawsze znacząco lub potencjalnie znacząco oddziaływać na środowisko;
- 13) **wysokość zabudowy** – należy przez to rozumieć:
 - a) wysokość budynków,
 - b) wysokość budowli – mierzoną od średniego poziomu terenu rodzimego na obrysie obiektu do najwyższej położonej części tego obiektu.

§ 3. Następujące oznaczenia graficzne na rysunku planu są obowiązującymi ustaleniami planu:

- 1) granica obszaru objętego planem;
- 2) linia rozgraniczająca tereny o różnym przeznaczeniu lub różnych zasadach zagospodarowania;
- 3) nieprzekraczalna linia zabudowy;
- 4) przeznaczenia terenów wraz z ich symbolami;
- 5) wymiary.

Rozdział 2. **Ustalenia ogólne**

§ 4. Na obszarze objętym planem w zakresie stawek procentowych stanowiących podstawę określenia opłaty, o której mowa w art. 36 ust. 4 ustawy z dnia 27 marca 2003 r. o planowaniu i zagospodarowaniu przestrzennym obowiązuje wysokość stawki procentowej 30%.

§ 5. Na obszarze objętym planem:

- 1) nieprzekraczalna linia zabudowy o nieregularnym przebiegu, określona jak na rysunku planu, przy czym w miejscach wskazanym na rysunku planu w odległościach:
 - a) 6,0 m od dróg oznaczonych symbolem KD-D, KDW, KDTR,
 - b) 8,0 m od drogi oznaczonej symbolem KD-L;
- 2) wysokości zabudowy ustalonej w rozdziale 3 nie stosuje się do inwestycji z zakresu inwestycji łączności publicznej.

§ 6. Wyznacza się granicę terenu rozmieszczenia inwestycji celu publicznego o znaczeniu lokalnym tożsamą z granicą obszaru objętego planem.

§ 7. 1. Na obszarze objętym planem w zakresie ochrony i kształtowania środowiska i krajobrazu oraz ochrony przyrody na powierzchniach niezabudowanych i nieutwardzonych obowiązuje zieleń jako teren biologicznie czynny.

2. Na obszarze objętym planem zakazuje się lokalizacji przedsięwzięć mogących zawsze znacząco oddziaływać na środowisko oraz przedsięwzięć mogących potencjalnie znacząco oddziaływać na środowisko w rozumieniu przepisów odrębnych, z zastrzeżeniem, że zakaz ten nie dotyczy: inwestycji celu publicznego z zakresu dróg, sieci infrastruktury technicznej i łączności publicznej w rozumieniu przepisów odrębnych.

3. Na obszarze objętym planem, pod względem akustycznym kwalifikuje się tereny zgodnie z przepisami dotyczącymi ochrony środowiska w zakresie ochrony przed hałasem:

- 1) MN jako tereny zagospodarowane pod zabudowę mieszkaniową;
- 2) RM jako tereny zagospodarowane pod zabudowę mieszkaniowo-usługową.

§ 8. 1. Na obszarze objętym planem, o ile przepisy rozdziału 3 nie stanowią inaczej, w zakresie zasad obsługi infrastruktury technicznej ustala się:

- 1) dostawę wody z wodociągowej sieci rozdzielczej z zastrzeżeniem ust. 2 pkt 2;
- 2) odprowadzenie ścieków do sieci kanalizacyjnej, z zastrzeżeniem ust. 2 pkt 3;
- 3) odprowadzanie wód opadowych i roztopowych do sieci kanalizacji deszczowej lub ogólnospławnej na własny teren nieutwardzony, do dołów chłonnych lub do zbiorników retencyjnych;
- 4) zaopatrzenie w energię elektryczną z dystrybucyjnej sieci elektroenergetycznej, z możliwością korzystania ze źródeł energii odnawialnej zgodnych z § 9;
- 5) dostawa gazu z rozdzielczej sieci gazowej, z zastrzeżeniem ust. 2 pkt 4;
- 6) zaopatrzenie w ciepło z sieci ciepłowniczej lub z indywidualnych źródeł ciepła, odpowiadających przepisom odrębnym dotyczącym gospodarki energetycznej i ochrony środowiska, z możliwością korzystania ze źródeł energii odnawialnej zgodnych z §9;
- 7) gospodarka odpadami na zasadach określonych w przepisach odrębnych.

2. Na obszarze objętym planem w zakresie zasad obsługi infrastruktury technicznej dopuszcza się:

- 1) dystrybucyjne sieci uzbrojenia;
- 2) indywidualne ujęcia wody, zgodnie z przepisami odrębnymi;
- 3) rozwiązania indywidualne, zgodnie z przepisami odrębnymi;
- 4) indywidualne zbiorniki na gaz płynny;
- 5) podziemne, naziemne i nadziemne przewody wodociągowe i kanalizacyjne, gazociągi, linie kablowe sieci telekomunikacyjnej i elektroenergetycznej.

§ 9. 1. Na obszarze objętym planem dopuszcza się mikroinstalacje.

2. Na obszarze objętym planem zakazuje się lokalizacji elektrowni wiatrowych oraz wytwarzania biogazu, w tym rolniczego.

§ 10. W zakresie rozbudowy i budowy infrastruktury technicznej dla terenów oznaczonych symbolami: MN, RM ustala się:

- 1) przepisów §5 pkt 1 nie stosuje się;
- 2) wysokości zabudowy, intensywności zabudowy, powierzchni zabudowy oraz powierzchni biologicznie czynnej ustalonej w przepisach szczegółowych nie stosuje się;
- 3) obowiązuje:
 - a) wysokość zabudowy nie większa niż 20 m,
 - b) intensywność zabudowy nie mniejsza niż 0,01 i nie większa 1,2,
 - c) powierzchnia zabudowy do 99% powierzchni działki budowlanej,
 - d) powierzchnia biologicznie czynna nie mniejsza niż 1% powierzchni działki budowlanej.

§ 11. 1. Na obszarze objętym planem w zakresie rozbudowy i budowy systemu komunikacji obowiązuje układ komunikacyjny dróg publicznych (KD-L, KD-D) i wewnętrznych (KDW, KDTR) wyznaczonych w planie dla obsługi terenów i powiązania z układem zewnętrznym.

§ 12. 1. Na obszarze objętym planem w zakresie miejsc do parkowania obowiązuje:

- 1) dla terenów MN urządzenie nie mniej niż 2 miejsc do parkowania na jedno mieszkanie, wliczając w to garaż oraz nie mniej niż 2 miejsce do parkowania na 100,0 m² powierzchni użytkowej usług;
- 2) dla terenów RM urządzenie nie mniej niż 2 miejsc do parkowania na jedno mieszkanie, wliczając w to garaż.

2. Na obszarze objętym planem w zakresie miejsc przeznaczonych do parkowania pojazdów zaopatrzonych w kartę parkingową:

- 1) na terenach dróg publicznych, w strefach zamieszkania i w strefach ruchu obowiązują w ilości zgodnej z przepisami odrębnymi;
- 2) na terenach innych niż wymienione w pkt 1 obowiązują w ilości nie mniejszej niż:
 - a) 1 miejsce – jeżeli liczba miejsc do parkowania wynosi do 15,
 - b) 2 miejsca - jeżeli liczba miejsc do parkowania wynosi powyżej 15, na każde 15 miejsc.

3. Na obszarze objętym planem w zakresie miejsc do parkowania obowiązuje lokalizacja na działkach budowlanych, na których lokalizowana jest inwestycja.

4. Na obszarze objętym planem w zakresie miejsc do parkowania dopuszcza się:

- 1) otwarty parking terenowy;
- 2) garaże wbudowane i wolnostojące.

Rozdział 3. Przepisy szczegółowe

§ 13. 1. Dla terenów oznaczonych na rysunku planu symbolami: **1MN, 2MN, 3MN, 4MN** ustala się zasady określone w niniejszym paragrafie.

2. W zakresie przeznaczenia terenu obowiązuje:

- 1) przeznaczenie podstawowe: zabudowa mieszkaniowa jednorodzinna, rozumiana zgodnie z przepisami odrębnymi.
- 2) przeznaczenie uzupełniające: usługi nieuciążliwe, wbudowane.

3. W zakresie kształtowania zabudowy obowiązuje:

- 1) budynki w zabudowie wolno stojącej lub bliźniaczej;
- 2) wysokość zabudowy nie większa niż:
 - a) 12,0 m dla budynków mieszkalnych,
 - b) 6,0 m dla pozostałych budynków i budowli;
- 3) dachy symetryczne dwu lub wielospadowe, o kącie nachylenia połaci nie mniejszym niż 28° i nie większym niż 45° dla części garażowej dopuszcza się dachy płaskie lub jednospadowe o nachyleniu nie większym niż 25°;
- 4) zakaz stosowania:
 - a) dachów asymetrycznych,
 - b) sidingu.

4. W zakresie kształtowania zabudowy dopuszcza się:

- 1) sytuowanie budynku ścianą bez otworów okiennych lub drzwiowych bezpośrednio przy granicy działki, w ramach zabudowy bliźniaczej;
- 2) dla budynków garażowych, gospodarczych, gospodarczo-garażowych, wiat, altan i zadaszeń dach płaski lub jednospadowy o kącie nachylenia połaci nie większym niż 25°.

5. W zakresie zagospodarowania terenu i kształtowania ładu przestrzennego obowiązuje:

- 1) intensywność zabudowy nie mniejsza niż 0,1 i nie większa niż 1,0;
- 2) powierzchnia zabudowy nie większa niż 50% powierzchni działki;

3) powierzchnia biologicznie czynna nie mniejsza niż 30% powierzchni działki budowlanej.

6. W zakresie zagospodarowania terenu i kształtowania ładu przestrzennego dopuszcza się urządzenia towarzyszące.

7. W zakresie zasad i warunków scalania i podziału nieruchomości obowiązują:

- 1) powierzchnia działki nie mniejsza niż:
 - a) 1200,0 m² dla zabudowy wolno stojącej;
 - b) 800,0 m² dla zabudowy bliźniaczej.
- 2) szerokość frontu działki nie mniejsza niż 20,0 m;
- 3) kąt położenia granic bocznych działki w stosunku do pasa drogowego prostopadły z tolerancją 30°;
- 4) ustalenia, o których mowa w pkt 1, 2 i 3 nie obowiązują przy wydzielaniu działek pod urządzenia infrastruktury technicznej.

8. W zakresie minimalnej powierzchni nowo wydzielonych działek budowlanych obowiązują:

- 1) 1200,0 m² dla zabudowy wolno stojącej;
- 2) 800,0 m² dla zabudowy bliźniaczej.

9. W zakresie obsługi komunikacyjnej obowiązuje obsługa:

- 1) dla terenu 1MN z terenów 1KD-D, 1KDW;
- 2) dla terenu 2MN z terenu 1KDW;
- 3) dla terenów 3MN, 4MN z terenów 1KD-D, 2KDW.

§ 14. 1. Dla terenów oznaczonych na rysunku planu symbolami: **1RM**, **2RM**, **3RM** ustala się zasady określone w niniejszym paragrafie.

2. W zakresie przeznaczenia terenu obowiązuje: zabudowa zagrodowa w gospodarstwach rolnych, hodowlanych i ogrodniczych, rozumiana zgodnie z przepisami odrębnymi.

3. W zakresie kształtowania zabudowy obowiązują:

- 1) wysokość zabudowy nie większa niż 12,0 m;
- 2) dachy symetryczne dwu lub wielospadowe, o kącie nachylenia połaci nie mniejszym niż 28° i nie większym niż 45°;
- 3) zakaz stosowania:
 - a) dachów asymetrycznych,
 - b) lukarn i facjat dachowych o powierzchni większej niż połowa połaci dachu,
 - c) sidingu.

4. W zakresie kształtowania zabudowy dopuszcza się dla budynków garażowych, gospodarczych, gospodarczo-garażowych, wiat, altan i zadaszeń dach płaski lub jednospadowy o kącie nachylenia połaci nie większym niż 25°.

5. W zakresie zagospodarowania terenu i kształtowania ładu przestrzennego obowiązują:

- 1) intensywność zabudowy nie mniejsza niż 0,1 i nie większa niż 1,0;
- 2) powierzchnia zabudowy nie większa niż 50% powierzchni działki;
- 3) powierzchnia biologicznie czynna nie mniejsza niż 40% powierzchni działki budowlanej.

6. W zakresie zagospodarowania terenu i kształtowania ładu przestrzennego dopuszcza się urządzenia towarzyszące o ile ich lokalizacja nie będzie naruszała przepisów o ochronie gruntów rolnych i leśnych.

7. W zakresie obsługi komunikacyjnej obowiązują:

- 1) dla terenu 1RM z terenu 1KDW;
- 2) dla terenu 2RM z terenów 1KDW, 1KDTR;

3) dla terenu 3RM z terenów 2KDW, 1KDTR.

§ 15.1. Dla terenu oznaczonego na rysunku planu symbolem **1KD-L** ustala się zasady określone w niniejszym paragrafie.

2. W zakresie przeznaczenia terenu obowiązuje przeznaczenie: droga publiczna klasy lokalnej.

3. W zakresie zagospodarowania terenu i kształtowania ładu przestrzennego obowiązuje szerokość w liniach rozgraniczających jak na rysunku planu, przy czym w miejscach wskazanych na rysunku planu szerokość: 10,2 m, 15,7 m.

4. W zakresie zagospodarowania terenu i kształtowania ładu przestrzennego dopuszcza się:

- 1) chodnik;
- 2) ścieżkę rowerową;
- 3) elementy technicznego wyposażenia drogi;
- 4) zieleń przydrożną.

5. Teren wyznacza się do realizacji inwestycji celu publicznego.

§ 16.1. Dla terenu oznaczonego na rysunku planu symbolem **1KD-D** ustala się zasady określone w niniejszym paragrafie.

2. W zakresie przeznaczenia terenu obowiązuje przeznaczenie: droga publiczna klasy dojazdowej.

3. W zakresie zagospodarowania terenu i kształtowania ładu przestrzennego obowiązuje szerokość w liniach rozgraniczających jak na rysunku planu, przy czym w miejscach wskazanych na rysunku planu szerokość: 9,9 m, 11,0 m.

4. W zakresie zagospodarowania terenu i kształtowania ładu przestrzennego dopuszcza się:

- 1) chodnik;
- 2) ścieżkę rowerową;
- 3) elementy technicznego wyposażenia drogi;
- 4) zieleń przydrożną.

5. Teren wyznacza się do realizacji inwestycji celu publicznego.

§ 17.1. Dla terenów oznaczonych na rysunku planu symbolami: **1KDW, 2KDW** ustala się zasady określone w niniejszym paragrafie.

2. W zakresie przeznaczenia terenu obowiązuje przeznaczenie: droga wewnętrzna.

3. W zakresie zagospodarowania terenu i kształtowania ładu przestrzennego obowiązuje szerokość w liniach rozgraniczających jak na rysunku planu, przy czym w miejscach wskazanych na rysunku planu szerokość: 10,0 m, 12,5 m.

4. W zakresie zagospodarowania terenu i kształtowania ładu przestrzennego dopuszcza się:

- 1) chodnik;
- 2) ścieżkę rowerową;
- 3) elementy technicznego wyposażenia drogi;
- 4) zieleń przydrożną.

§ 18.1. Dla terenu oznaczonego na rysunku planu symbolem **1KDTR** ustala się zasady określone w niniejszym paragrafie.

2. W zakresie przeznaczenia terenu obowiązuje przeznaczenie: droga transportu rolnego.

3. W zakresie zagospodarowania terenu i kształtowania ładu przestrzennego obowiązuje szerokość w liniach rozgraniczających jak na rysunku planu, przy czym w miejscu wskazanym na rysunku planu szerokość 10,0 m.

Rozdział 4.
Przepisy końcowe

§ 19. Wykonanie uchwały powierza się Burmistrzowi Gminy Trzebnica.

§ 20. Niniejsza uchwała wchodzi w życie po upływie 14 dni od dnia ogłoszenia w Dzienniku Urzędowym Województwa Dolnośląskiego.

Przewodniczący Rady
Miejskiej w Trzebnicy

Mateusz Stanisław

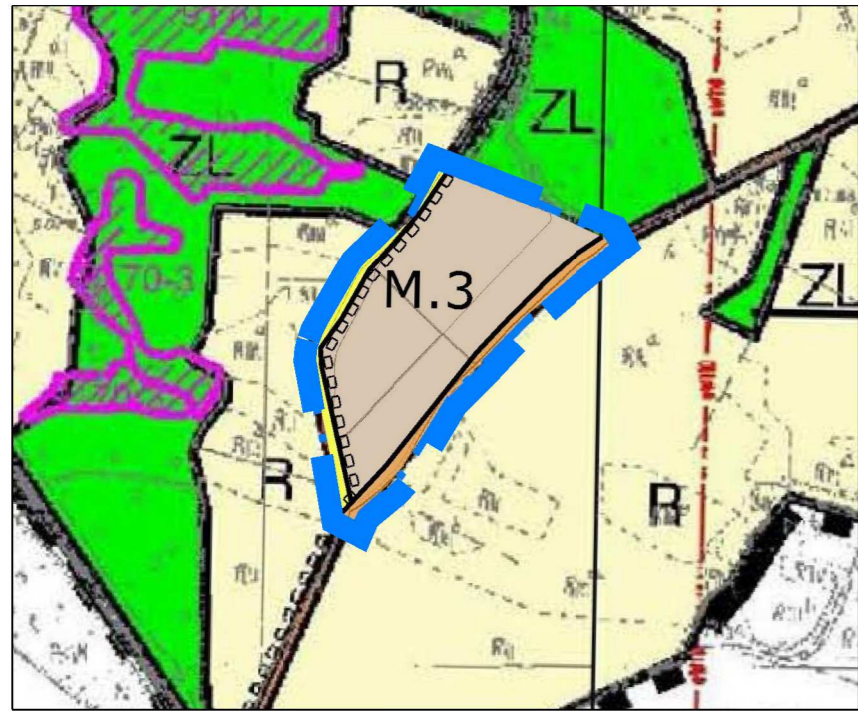
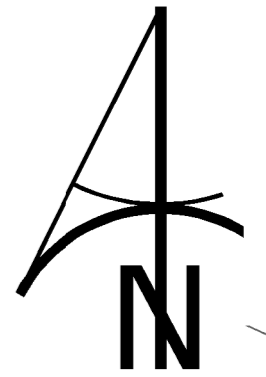


MIEJSCOWY PLAN ZAGOSPODAROWANIA PRZESTRZENNEGO

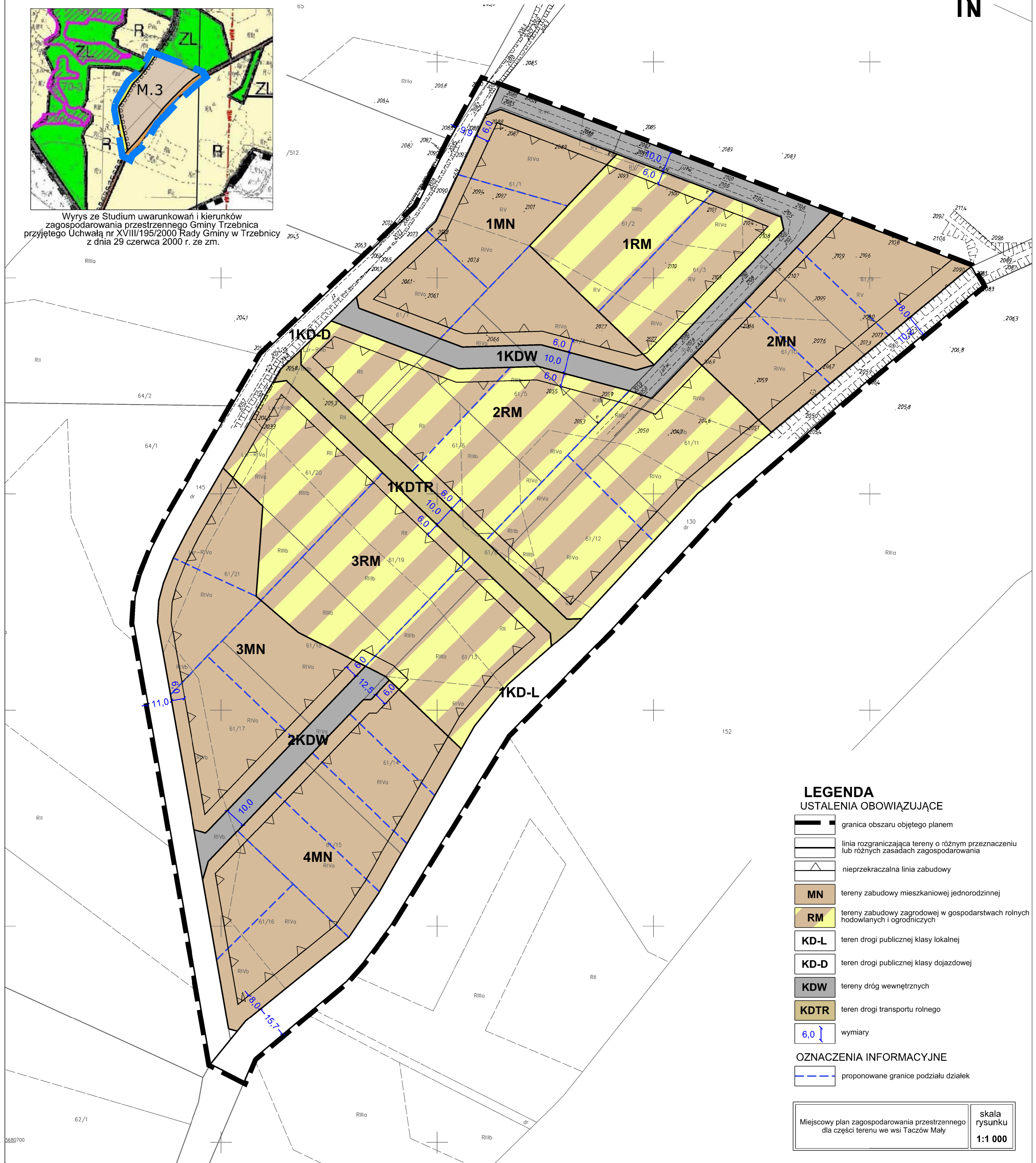
dla części terenu we wsi Taczów Mały

RYSUNEK PLANU



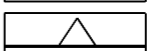







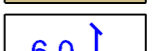

0 10 50 100 [m]



Wyrys ze Studium uwarunkowań i kierunków zagospodarowania przestrzennego Gminy Trzebnica przyjętego Uchwałą nr XVIII/195/2000 Rady Gminy w Trzebnicy z dnia 29 czerwca 2000 r. ze zm.



LEGENDA USTALENIA OBOWIĄZUJĄCE

-  granica obszaru objętego planem
-  linia rozgraniczająca tereny o różnym przeznaczeniu lub różnych zasadach zagospodarowania
-  nieprzekraczalna linia zabudowy
-  **MN** tereny zabudowy mieszkaniowej jednorodzinnej
-  **RM** tereny zabudowy zagrodowej w gospodarstwach rolnych hodowlanych i ogrodniczych
-  **KD-L** teren drogi publicznej klasy lokalnej
-  **KD-D** teren drogi publicznej klasy dojazdowej
-  **KD-W** tereny dróg wewnętrznych
-  **KDTR** teren drogi transportu rolnego
-  **6,0** wymiary
-  **OZNACZENIA INFORMACYJNE**
-  proponowane granice podziału działek

Miejscowy plan zagospodarowania przestrzennego dla części terenu we wsi Taczów Mały

skala rysunku
1:1 000

Załącznik Nr 2 do uchwały Nr XLV/459/22
Rady Miejskiej w Trzebnicy
z dnia 29 listopada 2022 r.

Rozstrzygnięcie
o sposobie rozpatrzenia nieuwzględnionych uwag wniesionych do projektu planu

Zgodnie z art. 20 ust 1 ustawy z dnia 27 marca 2003 r. o planowaniu i zagospodarowaniu przestrzennym (j.t. Dz. U. z 2022 r. poz. 503 ze zm.) Rada Miejska w Trzebnicy stwierdza, że w terminie o którym jest mowa w art. 17 pkt 11 wyżej wymienionej ustawy nie wniesiono uwag wymagających rozstrzygnięcia.

Rozstrzygnięcie
o sposobie realizacji zapisanych w planie inwestycji z zakresu infrastruktury technicznej, które należą do
zadań własnych gminy, oraz zasadach ich finansowania,
zgodnie z przepisami o finansach publicznych

Zgodnie z art. 20 ust 1 ustawy z dnia 27 marca 2003 r. o planowaniu i zagospodarowaniu przestrzennym (j.t. Dz. U. z 2022 r., poz. 503 ze zm.) Rada Miejska w Trzebnicy stwierdza, że:

§ 1. Zgodnie z ustaleniami planu zawartymi w treści uchwały ustala się realizację inwestycji z zakresu infrastruktury technicznej należących do zadań własnych gminy.

§ 2. 1) ustala się, że źródłem finansowania inwestycji i zadań, o których mowa w § 1 będą:

- a) środki własne gminy,
- b) środki pozyskane z funduszy Unii Europejskiej,
- c) środki pozyskane z Wojewódzkiego Funduszu Ochrony Środowiska i Gospodarki Wodnej,
- d) kredyt bankowy;

2) ustala się możliwość wykorzystania innych źródeł finansowania nie wymienionych w pkt. 1, w tym również finansowania inwestycji ze środków prywatnych.

§ 3. Wykonanie finansowania inwestycji powierza się Burmistrzowi Gminy Trzebnica.

Załącznik Nr 4 do uchwały Nr XLV/459/22

Rady Miejskiej w Trzebnicy

z dnia 29 listopada 2022 r.

Zalacznik4.gml

Dane przestrzenne, o których mowa w art. 67a ust. 3 i 5 ustawy z dnia 27 marca 2003 r. o planowaniu i zagospodarowaniu przestrzennym (j.t. Dz.U. z 2020 r. poz. 293 z późn. zm.) ujawnione zostaną po kliknięciu w ikonę

Uzasadnienie

do uchwały nr XLV/459/22 Rady Miejskiej w Trzebnicy z dnia 29 listopada 2022 r. w sprawie uchwalenia miejscowego planu zagospodarowania przestrzennego dla części terenu we wsi Taczów Mały

Przedmiotowa Uchwała Rady Miejskiej w Trzebnicy jest wynikiem realizacji Uchwały XXIII/257/21 Rady Miejskiej w Trzebnicy z dnia 25 marca 2021 r. w sprawie przystąpienia do sporządzenia miejscowego planu zagospodarowania przestrzennego dla części terenu we wsi Taczów Mały.

Obszar objęty planem nie jest aktualnie pokryty obowiązującymi planami miejscowymi.

W planie nie określa się:

- 1) zasad ochrony dziedzictwa kulturowego i zabytków, w tym krajobrazów kulturowych, oraz dóbr kultury współczesnej - ze względu na brak tych dóbr;
- 2) wymagań wynikających z kształtowania przestrzeni publicznych - ze względu na brak takich przestrzeni;
- 3) granic i sposobów zagospodarowania terenów górniczych, a także obszarów szczególnego zagrożenia powodzią, obszarów osuwania się mas ziemnych, krajobrazów priorytetowych określonych w audycie krajobrazowym oraz planach zagospodarowania województwa - ze względu na brak takich terenów, obszarów, obiektów i krajobrazów priorytetowych;
- 4) szczególnych warunków zagospodarowania terenów oraz ograniczenia w ich użytkowaniu, w tym zakaz zabudowy - ze względu na brak potrzeby wyznaczania;
- 5) sposobu i terminu tymczasowego zagospodarowania, urządzania i użytkowania terenów - ze względu na brak potrzeby wyznaczania.

Przedmiotem planu jest przeznaczenie gruntów rolnych na tereny zabudowy mieszkaniowej jednorodzinnej, tereny zabudowy zagrodowej w gospodarstwach rolnych, hodowlanych i ogrodniczych oraz tereny dróg publicznych, wewnętrznych i transportu rolnego.

Głównym celem miejscowego planu zagospodarowania przestrzennego jest umożliwienie realizacji zabudowy. W wyniku przeprowadzonej analizy zgodności z polityką przestrzenną gminy określoną w Studium uwarunkowań i kierunków zagospodarowania przestrzennego gminy Trzebnica stwierdzono, iż plan nie narusza ustaleń zawartych w Studium.

Miejscowy plan zagospodarowania przestrzennego, jest aktem prawa miejscowego, do ustanowienia którego uprawniają Radę Gminy przepisy ustawy z dnia 27 marca 2003 r. o planowaniu i zagospodarowaniu przestrzennym (j.t. Dz. U. z 2022 r. poz. 503 ze zm.).

W trakcie przygotowywania projektu planu miejscowego zawiadomiono wymagane przepisami prawa organy i instytucje oraz ogłoszono w prasie i poprzez obwieszczenie na tablicy ogłoszeń urzędu o przystąpieniu do opracowania planu miejscowego. Projekt planu został zaopiniowany i uzgodniony przez określone ustawą organy i instytucje.

W oparciu o art. 42 ustawy z dnia 3 października 2008 r. o udostępnianiu informacji o środowisku i jego ochronie, udziale społeczeństwa w ochronie środowiska oraz o ocenach oddziaływania na środowisko (j.t. Dz. U. z 2022 r., poz. 1029 ze zm.) przeprowadzono procedurę dotyczącą strategicznej oceny oddziaływania na środowisko.

Projekt planu został poddany ocenie publicznej poprzez wyłożenie do publicznego wglądu oraz przeprowadzenie dyskusji publicznej. Wyłożenie miało miejsce w terminie od 19 września 2022 r. do 18 października 2022 r. a dyskusja nad przyjętymi rozwiązaniami odbyła się w dniu 26 września 2022 r. W wyznaczonym terminie nie wpłynęły jakiegokolwiek uwagi do projektu planu.

Sposób realizacji wymagań wynikających z art. 1 ust. 2 ustawy o planowaniu i zagospodarowaniu przestrzennym:

1) Wymagania ładu przestrzennego, w tym urbanistyki i architektury

W zakresie wymagań ładu przestrzennego, w tym urbanistyki i architektury ustalenia planu określają parametry kształtowania zabudowy w dostosowaniu do istniejącej zabudowy w otoczeniu.

2) Walory architektoniczne i krajobrazowe

Wskaźniki urbanistyczne oraz parametry dotyczące zabudowy zostały dostosowane do lokalnych walorów architektonicznych i krajobrazowych.

Zasady kształtowania krajobrazu w zakresie ochrony walorów estetyczno-widokowych zostały określone w ustaleniach szczegółowych.

3) Wymagania ochrony środowiska, w tym gospodarowania wodami i ochrony gruntów rolnych i leśnych

W planie uwzględniono wymagania ochrony środowiska poprzez ustalenia związane z ochroną środowiska dla całego obszaru objętego planem. W toku opracowywania miejscowego planu zagospodarowania przestrzennego nie uzyskiwano zgody na przeznaczenie gruntów rolnych i leśnych na cele nierolnicze i nieleśne, ze względu na brak takiej potrzeby.

4) Wymagania ochrony dziedzictwa kulturowego i zabytków oraz dóbr kultury współczesnej

W projekcie planu miejscowego nie wprowadzono wymagań dotyczących ochrony dziedzictwa kulturowego i zabytków, ze względu na brak takiej potrzeby. W obszarze planu nie występują zabytki.

Na obszarze objętym ustaleniami planu nie stwierdzono również występowania dóbr kultury współczesnej.

5) Wymagania ochrony zdrowia oraz bezpieczeństwa ludzi i mienia, a także potrzeby osób ze szczególnymi potrzebami

W zakresie wymagań ochrony zdrowia oraz bezpieczeństwa ludzi i mienia w planie zawarto ustalenia dotyczące nakazu zachowania standardów akustycznych dla przeznaczenia podstawowego zgodnie z wymaganiami określonymi w przepisach odrębnych.

Ustalenia planu w zakresie wyznaczania miejsc postojowych dla pojazdów zaopatrzonych w kartę parkingową uwzględniają potrzeby osób ze szczególnymi potrzebami. W zakresie dostępności dla terenów zabudowy przyjęto ustalenia w zakresie kształtowania układu komunikacyjnego obszaru, zapewniającego dojazd do wszystkich nieruchomości w jego granicach.

6) Walory ekonomiczne przestrzeni

Ustalenia planu wykorzystują w pełni walory ekonomiczne przestrzeni. Granice opracowania obejmują teren, położony poza obszarem o w pełni wykształconej zwartej strukturze funkcjonalno-przestrzennej, jednak położony jest w sąsiedztwie istniejącego terenu rekreacyjno-usługowego oraz stacji kolejowej. Ustalenia planu miejscowego zakładają wykorzystanie potencjału terenów do ich dalszego rozwoju.

7) Prawo własności

W procesie przygotowywania planu miejscowego uwzględniono prawo własności poprzez wyłożenie do publicznego wglądu.

8) Potrzeby obronności i bezpieczeństwa państwa

Na obszarze objętym planu nie występują tereny, dla których należało zapisać zakazy i nakazy w zakresie obronności państwa.

9) Potrzeby interesu publicznego

Waga interesu publicznego została przeanalizowana i uwzględniona, ponadto przyjęto w planie ustalenia pozwalające na optymalizację skutków finansowych uchwalenia planu, w szczególności dotyczących budowy infrastruktury należącej do zadań własnych gminy. Ustalenia planu wyznaczają tereny dróg publicznych w granicach istniejących działek drogowych.

10) Potrzeby w zakresie rozwoju infrastruktury technicznej, w szczególności sieci szerokopasmowych

Projekt planu miejscowego zawiera ustalenia dotyczące zasad modernizacji, rozbudowy i budowy systemów komunikacji i infrastruktury technicznej i nie zawiera zakazu lokalizacji takich inwestycji.

11) Zapewnienie udziału społeczeństwa w pracach nad miejscowym planem

Udział społeczeństwa w pracach nad planem zapewniono zgodnie z przepisami art. 17 pkt 1, 9 i 11 ustawy, poprzez możliwość składania wniosków do projektu, zorganizowania wyłożenia projektu do

publicznego wglądu, zorganizowanie dyskusji publicznej, wyznaczanie terminu, w którym osoby fizyczne i prawne oraz jednostki organizacyjne nieposiadające osobowości prawnej mogły wносить uwagi dotyczące projektu planu. Informacje o tych działaniach były przekazywane do publicznej wiadomości w sposób określony w przywołanych wyżej przepisach ustawy, w tym także przy użyciu środków komunikacji elektronicznej.

12) Zachowanie jawności i przejrzystości procedur planistycznych

Dokumentacja prac planistycznych pozostaje dostępna do wglądu w celu zachowanie jawności i przejrzystości procedur planistycznych.

13) Potrzeba zapewnienia odpowiedniej ilości i jakości wody, do celów zaopatrzenia ludności

Na terenie objętym planem w zakresie zapewnienia wody do celów zaopatrzenia ludności uwzględniono potrzebę w oparciu o projektowane uzbrowienie terenu.

Sposób realizacji wymogów wynikających z art. 1 ust. 3 ustawy o planowaniu i zagospodarowaniu przestrzennym:

Zgodnie z art. 1 ust. 3 ustawy gmina ustalając przeznaczenie terenu lub określając potencjalny sposób zagospodarowania i korzystania z terenu, waży interes publiczny i interesy prywatne, w tym zgłaszane w postaci wniosków i uwag, zmierzające do ochrony istniejącego stanu zagospodarowania terenu, jak i zmian w zakresie jego zagospodarowania, a także analizy ekonomiczne, środowiskowe i społeczne. Zabezpieczenie interesu publicznego polegało na dopuszczeniu lokalizacji infrastruktury technicznej dla zapewnienia zaopatrzenia terenu w media oraz uwzględnienie terenów pod drogi publiczne klasy lokalnej i dojazdowej.

Sposób realizacji wymogów wynikających z art. 1 ust. 4 ustawy o planowaniu i zagospodarowaniu przestrzennym:

W ustaleniach planu dążono do minimalizowania transportochłonności układu przestrzennego. Obsługę komunikacyjną oparto o istniejący i projektowany układ komunikacyjny składającym się z dróg publicznych i wewnętrznych oparty o wydzielone geodezyjnie drogi gminne i powiatowe.

Nowa zabudowa została zlokalizowana w sposób umożliwiający mieszkańcom i użytkownikom wykorzystanie publicznego transportu zbiorowego jako podstawowego środka transportu, w zakresie istniejącego systemu komunikacji zbiorowej. Obszar objęty planem zlokalizowane jest od ok. 0,4 km do 0,9 km od stacji kolejowej Pierwoszków-Miłocin.

Obszar opracowania położony jest poza obszarami o w pełni wykształconej zwartej strukturze funkcjonalno-przestrzennej, jednak jest dobrze obsługiwany w zakresie komunikacji samochodowej i zbiorczej oraz położony jest w sąsiedztwie terenów rekreacyjno-usługowych powstałych na zrehabilitowanej części Kopalni Piasku Pierwoszków. Obszar objęty planem należy uznać za generalnie przygotowany do zabudowy w zakresie dostępności komunikacyjnej i dostępności infrastruktury. Na obszarze objętym planem zlokalizowana jest sieć elektroenergetyczna niskiego i średniego napięcia. W pobliżu obszaru zlokalizowana jest sieć wodociągowa.

Zgodność z wynikami analizy, o której mowa w art. 32 ust. 1. ustawy o planowaniu i zagospodarowaniu przestrzennym:

Ustalenia planu są zgodne z treścią „Oceny aktualności Studium uwarunkowań i kierunków zagospodarowanie przestrzennego gminy oraz miejscowych planów zagospodarowania przestrzennego na terenie miasta i gminy Trzebnica”, uchwała nr XLV/505/18 z dnia 14 września 2018 r. w sprawie aktualności Studium uwarunkowań i kierunków zagospodarowania przestrzennego gminy oraz obowiązujących miejscowych planów zagospodarowania przestrzennego na terenie miasta i gminy Trzebnica.

Wpływ na finanse publiczne, w tym budżet gminy:

Analizę wpływu ustaleń planu na finanse publiczne, w tym budżet gminy przeprowadzono w toku sporządzania prognozy skutków finansowych uchwalenia planu miejscowego, wykonanej na podstawie przepisu art. 17 pkt 5 ustawy. Przeprowadzona analiza wskazuje, iż uchwalenie planu w badanym obszarze związane będzie z wpływami m. in. z tytułu podatku od nieruchomości i renty planistycznej oraz wydatkami z tytułu kosztu budowy dróg czy obsługi procesu inwestycyjnego.

Należy jednak pamiętać, że celem gospodarki przestrzennej nie jest na ogół maksymalizacja efektu ekonomicznego, podstawą jest uporządkowanie przestrzeni, dobór funkcji do otoczenia z uwzględnieniem czynników przyrodniczych i krajobrazowych. Przyjęte rozwiązania mają na celu zapewnienie zrównoważonego rozwoju nowoprojektowanych terenów oraz stworzenie dogodnych warunków funkcjonowania dla mieszkańców, inwestorów i użytkowników.

Podsumowując należy stwierdzić, iż miejscowy plan zagospodarowania przestrzennego dla części terenu we wsi Taczów Mały, jest zgodny z polityką przestrzenną gminy Trzebnica oraz sporządzony został w oparciu o obowiązujące przepisy prawa. Plan nie pozostaje w sprzeczności z interesem publicznym, uwzględnia wymagania ochrony środowiska oraz tworzy podstawę do realizacji celu, o którym mowa wcześniej. Ponadto plan nie narusza ustaleń Studium uwarunkowań i kierunków zagospodarowania przestrzennego gminy Trzebnica.

Biorąc powyższe pod uwagę, Burmistrz Gminy Trzebnica uznał za uzasadnione przedłożenie Radzie Miejskiej przedmiotowej uchwały w sprawie uchwalenia miejscowego planu zagospodarowania przestrzennego dla części terenu we wsi Taczów Mały.