

**UCHWAŁA NR XXXV/379/22
RADY MIEJSKIEJ W TRZEBNICY**

z dnia 30 marca 2022 r.

**w sprawie przystąpienia do sporządzenia zmiany miejscowego planu zagospodarowania przestrzennego
terenu w rejonie ulicy Polnej w Trzebnicy**

Na podstawie art. 18 ust. 2 pkt 15 ustawy z dnia 8 marca 1990 roku o samorządzie gminnym (Dz. U. z 2022, poz. 559) oraz art. 3 ust. 1, art. 14 ust. 1 i 27 ustawy z dnia 27 marca 2003 roku o planowaniu i zagospodarowaniu przestrzennym (Dz. U. z 2022, poz. 503) Rada Miejska w Trzebnicy uchwała, co następuje:

§ 1. Przystępuje się, w oparciu o analizy przeprowadzone na podstawie art. 14 ust. 5 ustawy z dnia 27 marca 2003 roku o planowaniu i zagospodarowaniu przestrzennym, do sporządzenia zmiany miejscowego planu zagospodarowania przestrzennego terenu w rejonie ulicy Polnej w Trzebnicy, uchwalonego Uchwałą Nr XIII/157/16 Rady Miejskiej w Trzebnicy z dnia 28 stycznia 2016 r.

§ 2. Zakres obszaru objętego zmianą planu określa załącznik do niniejszej uchwały.

§ 3. Zakres ustaleń miejscowego planu zagospodarowania przestrzennego będzie zgodny z art. 15 ust. 2 i 3 ustawy z dnia 27 marca 2003 roku o planowaniu i zagospodarowaniu przestrzennym.

§ 4. Wykonanie uchwały powierza się Burmistrzowi Gminy Trzebnica.

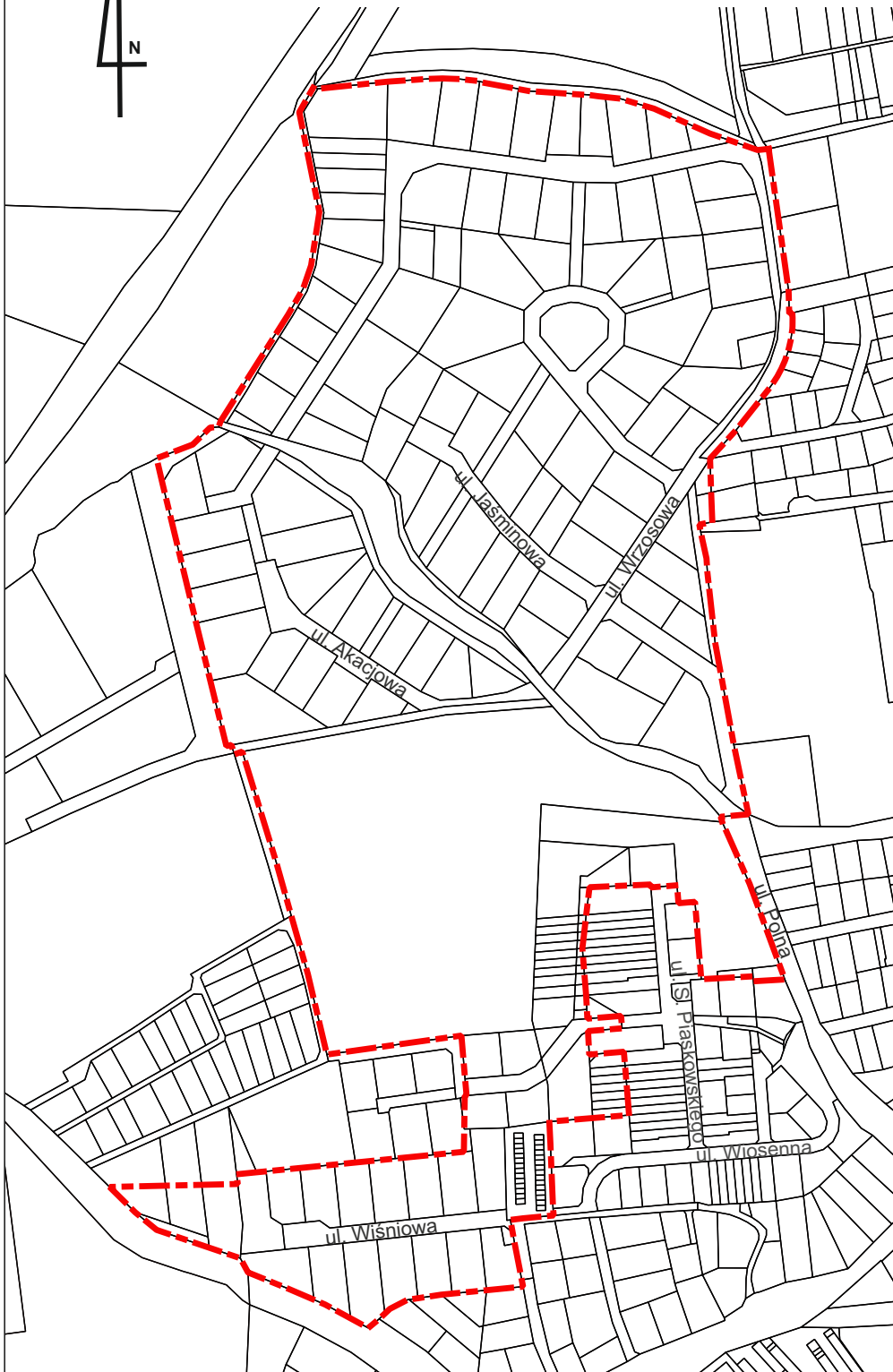
§ 5. Uchwała wchodzi w życie z dniem jej podjęcia.

Przewodniczący Rady
Miejskiej w Trzebnicy

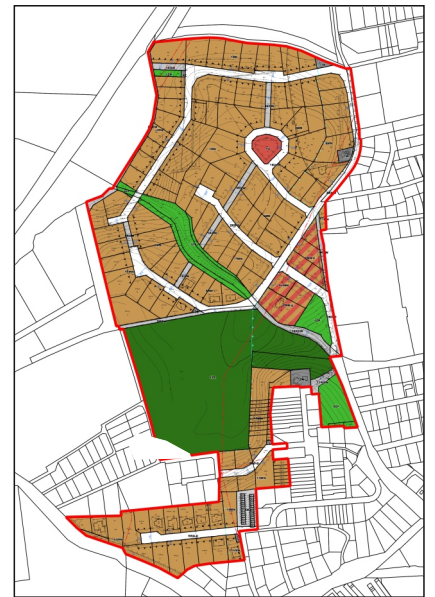
Mateusz Stanisław



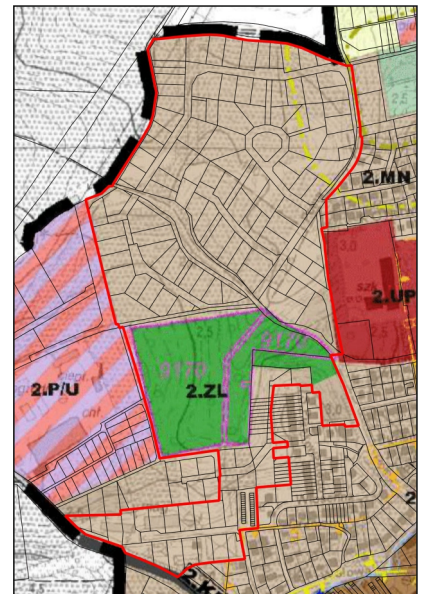
Załącznik do uchwały Nr XXXV/379/22
Rady Miejskiej w Trzebnicy
z dnia 30 marca 2022 r.



MIEJSKOWY PLAN ZAGOSPODAROWANIA PRZESTRZENNEGO
W REJONIE ULICY POLNEJ W TRZEBNICY
(Uchwała nr XIII/157/16 z dnia 28 stycznia 2016 r.)




STUDIUM UWARUNKOWAŃ I KIERUNKÓW
ZAGOSPODAROWANIA PRZESTRZENNEGO
GMINY TRZEBNICA



Zakres opracowania zmiany miejscowego planu zagospodarowania przestrzennego
terenu w rejonie ulicy Polnej w Trzebnicy

Legenda:

 - granica obszaru objętego opracowaniem